

Comune di Laurenzana (PZ)
Assessorato
PROTEZIONE CIVILE

Responsabile Area Tecnica
(Arch. Luigi D. ROSSI)

IL SINDACO
(Dott. Michele UNGARO)




Legge n° 225 1992 - L.R. 13/2005

Allegati:

- Relazione Tecnica
- TAV 01 - Interfaccia a 50 m e perimetrazione a 200 m dell' edificato
- TAV 02 - Perimetrazione a 200 m della rete viaria
- TAV 03 - Analisi della pericolosità per il rischio da incendio di interfaccia nella fascia perimetrale di 200 m dalla rete viaria
- TAV 04 - Analisi della pericolosità per il rischio da incendio di interfaccia nella fascia perimetrale di 200 m dall'edificato
- TAV 05 - Analisi della pericolosità per il rischio da incendio di interfaccia nella fascia perimetrale di 200 m dall'edificato con l'individuazione delle aree omogenee

ANNO 2022

Geol. Antonio PRIORE



Collaboratori:

COMUNE:

REGIONE:



Comune di Laurenzana (PZ)
Assessorato
PROTEZIONE CIVILE

**Piano di Emergenza
Comunale**





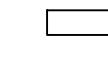


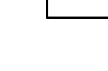
Legge n° 225 1992 - L.R. 13/2005

ANNO 2022

Responsabile Area Tecnica:
(Arch. Luigi D. ROSSI)

IL SINDACO
(Dott. Michele UNGARO)

Allegati:

-  Relazione Tecnica
-  TAV 01 - Interfaccia a 50 m e perimetrazione a 200 m dell'edificato
-  TAV 02 - Perimetrazione a 200 m della rete viaria
-  TAV 03 - Analisi della pericolosità per il rischio da incendio di interfaccia nella fascia perimetrale di 200 m dalla rete viaria
-  TAV 04 - Analisi della pericolosità per il rischio da incendio di interfaccia nella fascia perimetrale di 200 m dall'edificato
-  TAV 05 - Analisi della pericolosità per il rischio da incendio di interfaccia nella fascia perimetrale di 200 m dall'edificato con individuazione delle aree omogenee

Geol. Antonio PRIORE







Collaboratori:

COMUNE:

REGIONE:

Legenda:

-  Rete viaria
-  Edificato
-  Interfaccia a 50 m
-  Perimetrazione a 200 m dell'edificato

